



## LEI COMPLEMENTAR Nº 192

Extingue parte de Área Funcional de Preservação Permanente, da espécie Parque Urbano, e dá outras providências.

O PREFEITO MUNICIPAL DE PORTO ALEGRE.

Faço saber que a Câmara Municipal aprovou e eu sanciono a seguinte Lei Complementar:

Art. 1º - Fica extinta, parcialmente, a Área Funcional de Preservação Permanente, da espécie Parque Urbano, identificada na planta do Anexo I do Primeiro Plano Diretor de Desenvolvimento Urbano, na Unidade Territorial Residencial 39, da Unidade Territorial Seccional Intensiva 37, conforme graficado na planta que acompanha esta Lei Complementar e dela faz parte integrante.

Art. 2º - O regime urbanístico aplicável ao perímetro resultante da extinção parcial da Área Funcional de Preservação Permanente, da espécie Parque Urbano, passa a ser o da Unidade Territorial Residencial 39, da Unidade Territorial Seccional Intensiva 37.

Art. 3º - Esta Lei Complementar entra em vigor na data de sua publicação.


Art. 4º - Revogam-se as disposições em contrário.

PREFEITURA MUNICIPAL DE PORTO ALEGRE, 27 de dezembro de 1988.

  
Alceu Dolares,  
Prefeito.

Newton Paulo Baggio,  
Secretário do Planejamento Municipal.

Registre-se e publique-se.

  
Geraldo Nogueira da Gama,  
Secretário do Governo Municipal.

/NSC

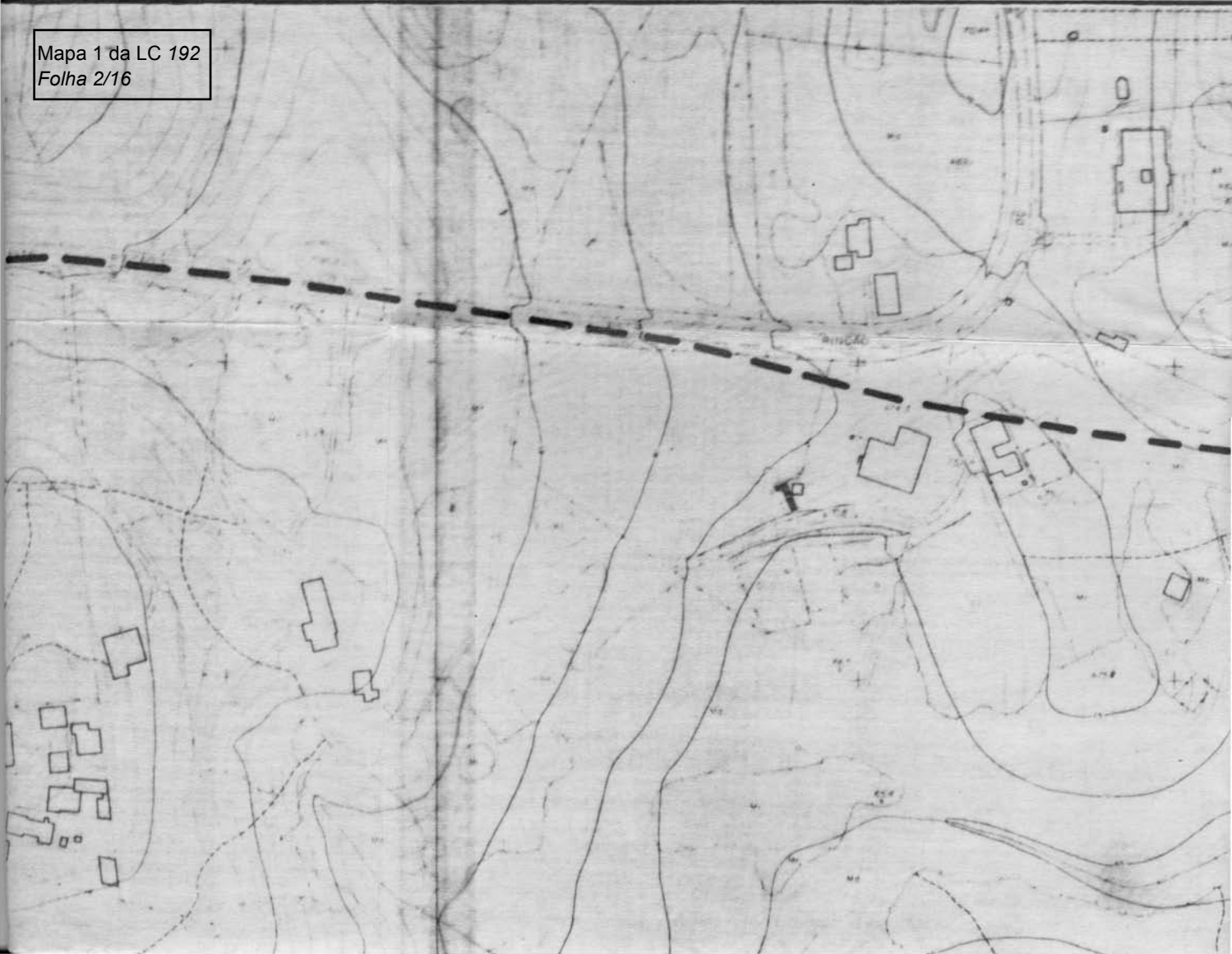
PUBLICAÇÃO			REPUBLICAÇÃO			PROCESSO	PLE	PLL	RUBRICA
FONTE	DATA	PAG	FONTE	DATA	PAG				
						074896.87.3x			

Mapa 1 da LC 192  
Folha 1/16

UTSE 49

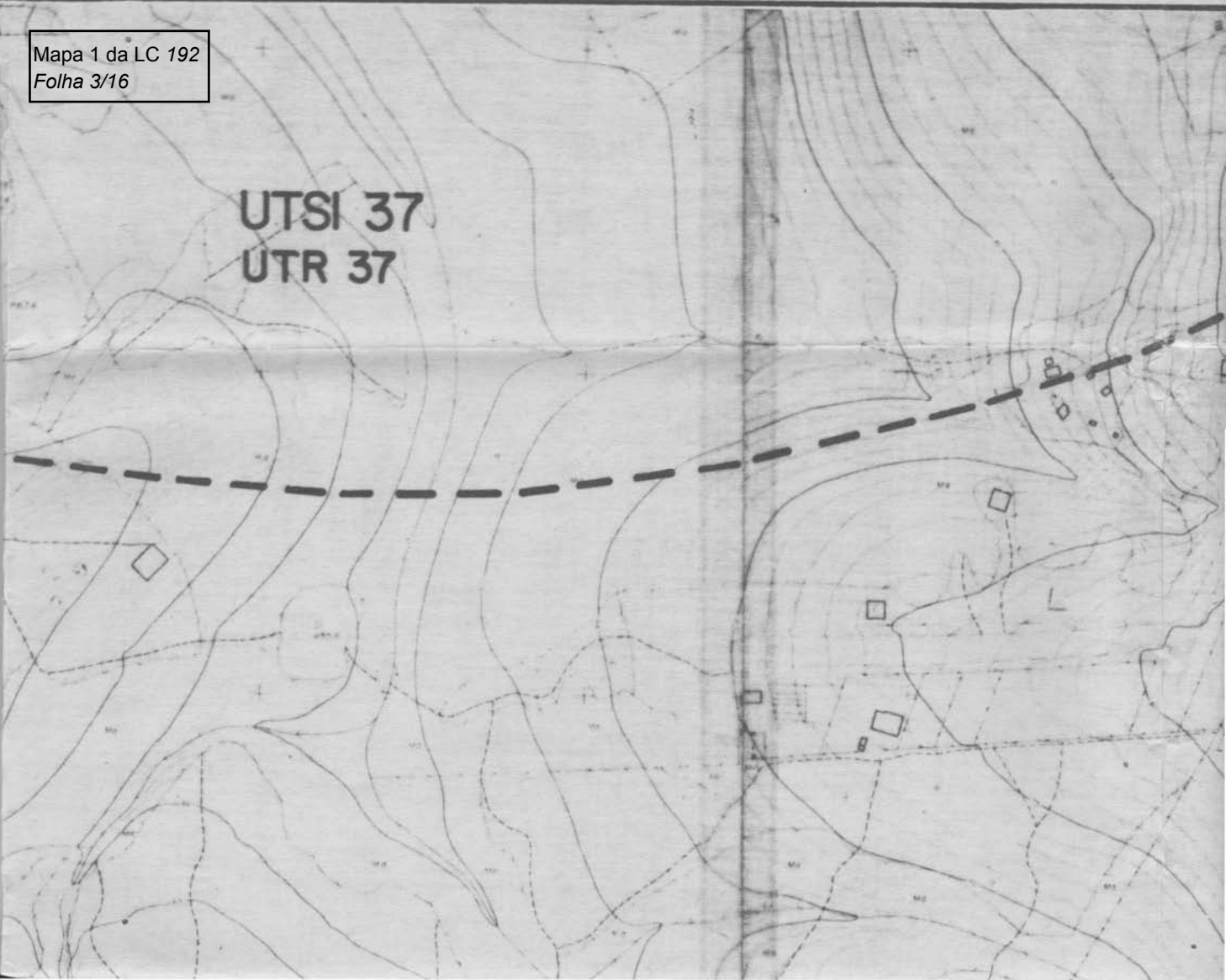


Mapa 1 da LC 192  
Folha 2/16

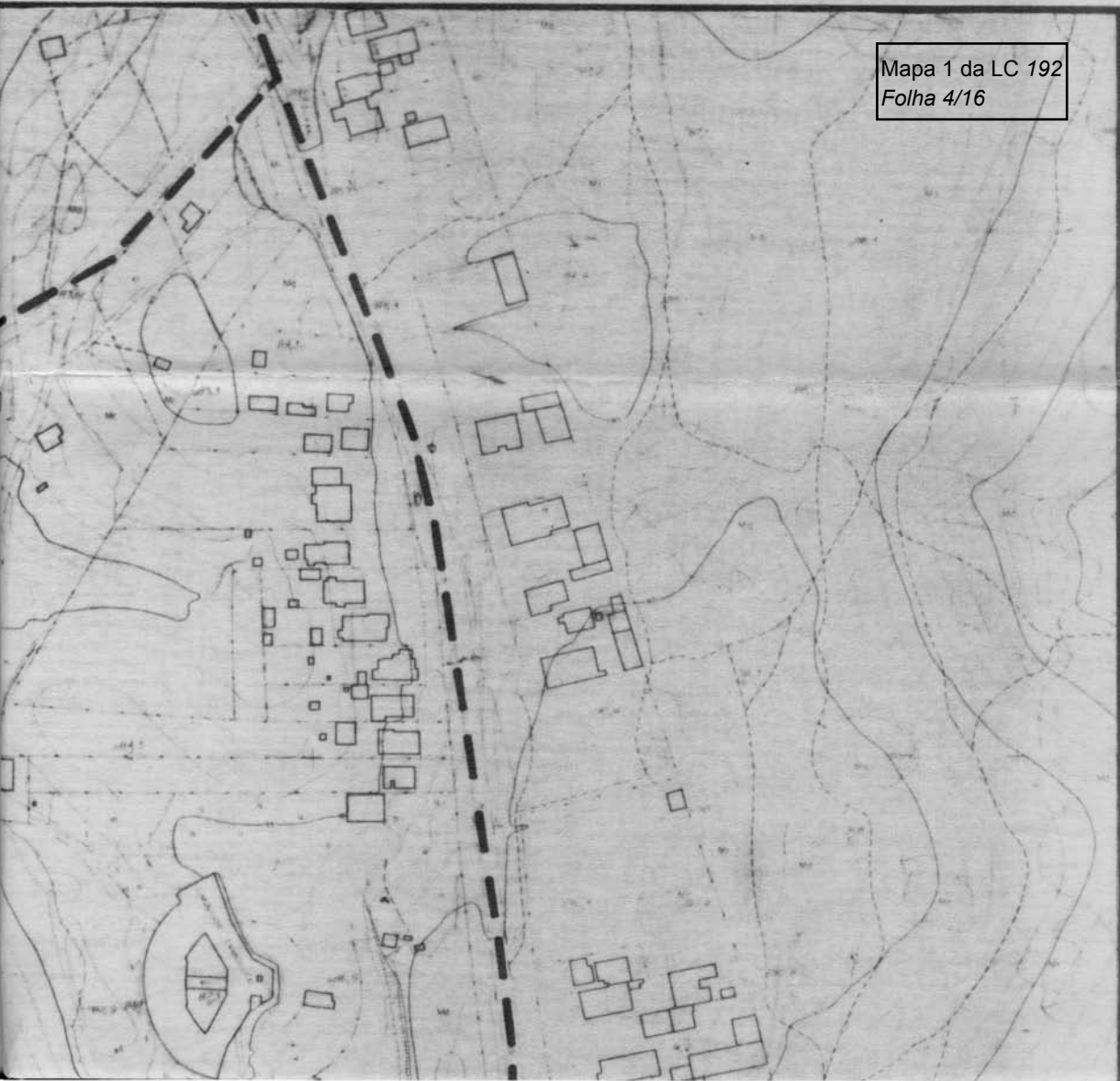


Mapa 1 da LC 192  
Folha 3/16

UTSI 37  
UTR 37



Mapa 1 da LC 192  
Folha 4/16



Mapa 1 da LC 192  
Folha 5/16

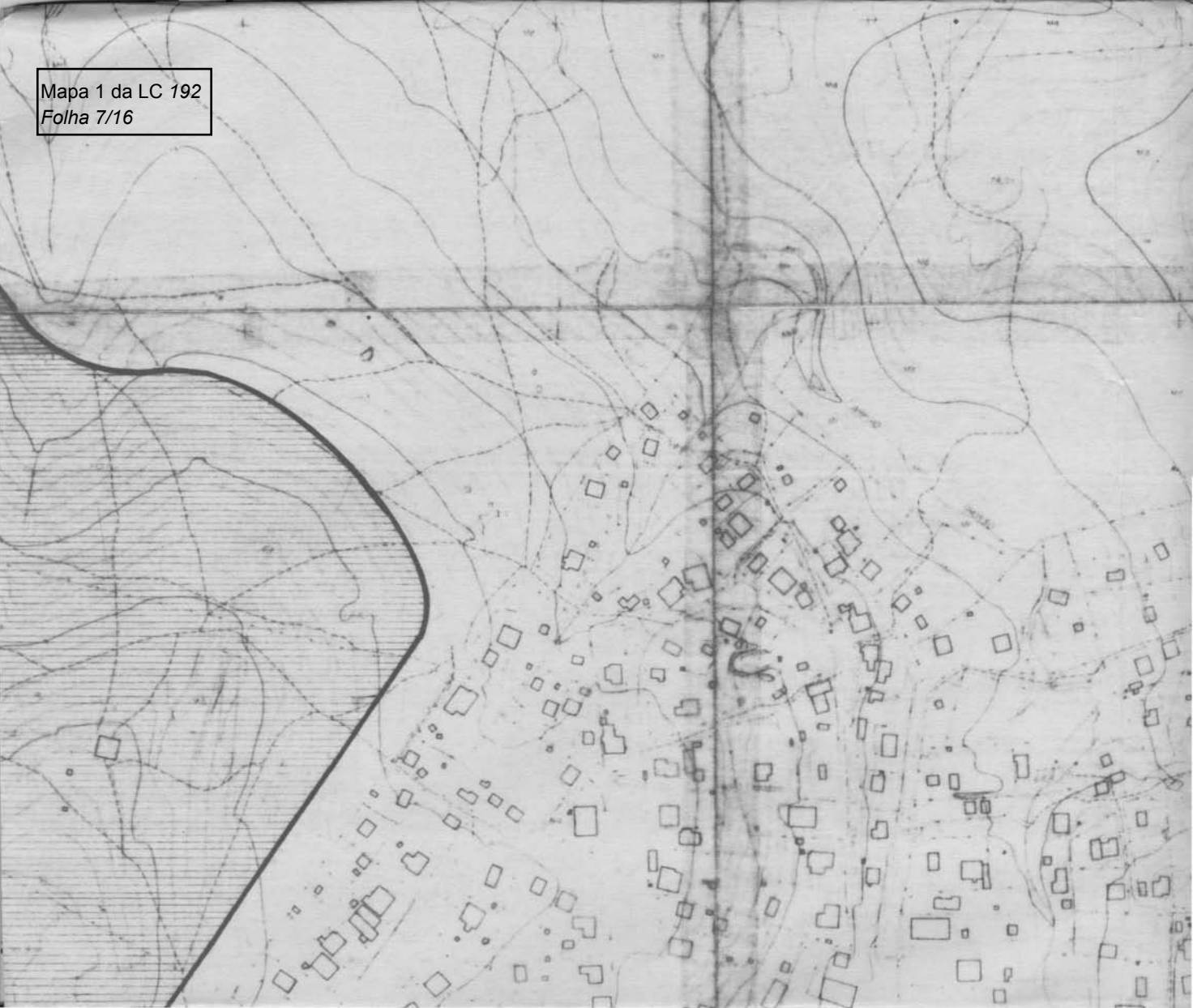




Mapa 1 da LC 192  
Folha 6/16

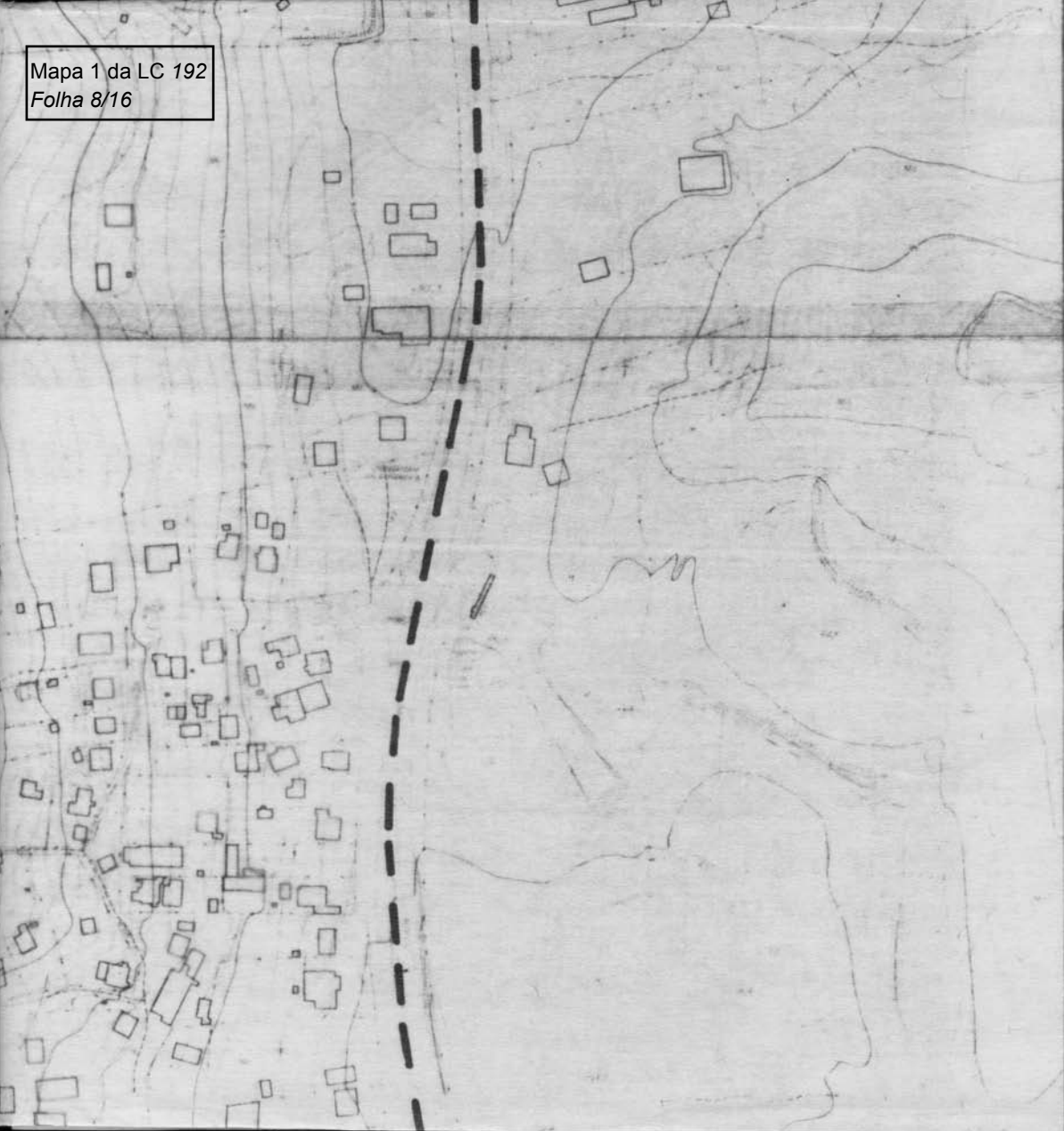


Mapa 1 da LC 192  
Folha 7/16



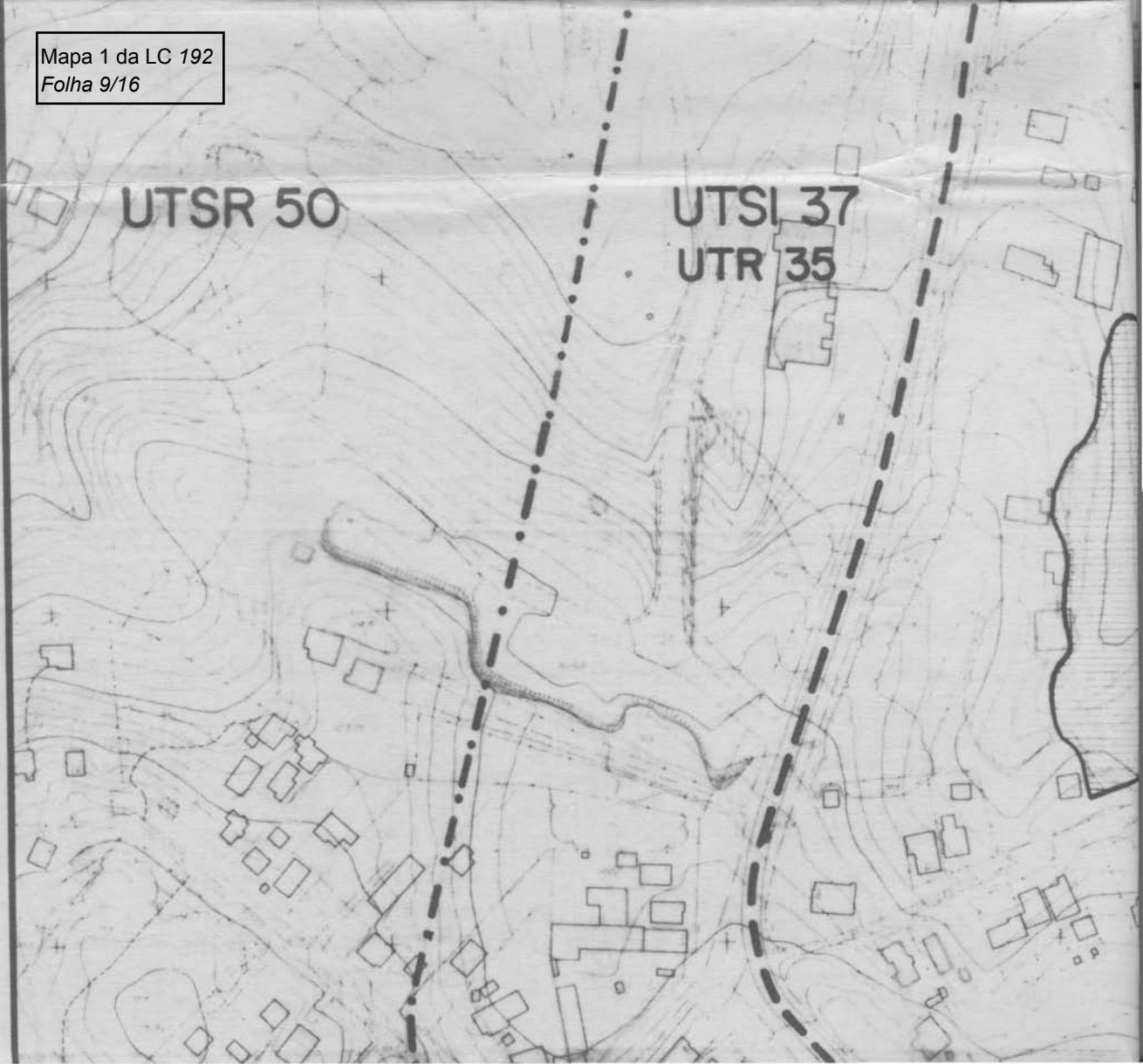


Mapa 1 da LC 192  
Folha 8/16



UTSR 50

UTSI 37  
UTR 35



Mapa 1 da LC 192  
Folha 10/16



UTSI 37  
UTR 39

A topographic map showing a rural landscape. The map features numerous small, rectangular building footprints scattered across the terrain. Contour lines are drawn to represent the elevation of the land, showing a valley or depression in the lower-left and lower-right areas. A prominent vertical line, possibly a road or a boundary, runs through the center of the map. In the upper-right quadrant, the text 'UTSI 37' and 'UTR 39' is printed in a bold, sans-serif font. The map is oriented with North at the top.

UTSI 37

UTR 4I



UTSI 37  
UTR 43

CONSELHO MUNICIPAL DO PLANO DIRETOR

**PRASIDENTE**

[illegible]




Mapa 1 da LC 192  
Folha 14/16

CÂMARA MUNI

PRESIDENTE

IPAL




ALCEU COLLARES  
PREFEITO MUNICIPAL

SECRETARIA DO PLANEJAMENTO MUNICIPAL

SECRETÁRIO

PERVISOR - SPU



AND NEWTON PAULO SAGGIO



AND HERBERTO LUIS BRANDÃO RAFFO

**ANEXO I**  
PRANCHA ÚNICA

**AF**  
**PARQUE URBANO**

ESCALA: 1:2000

DATA AGOSTO/87